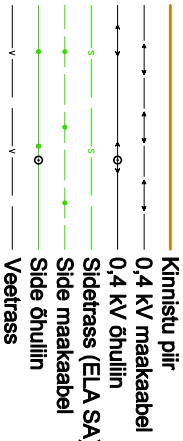
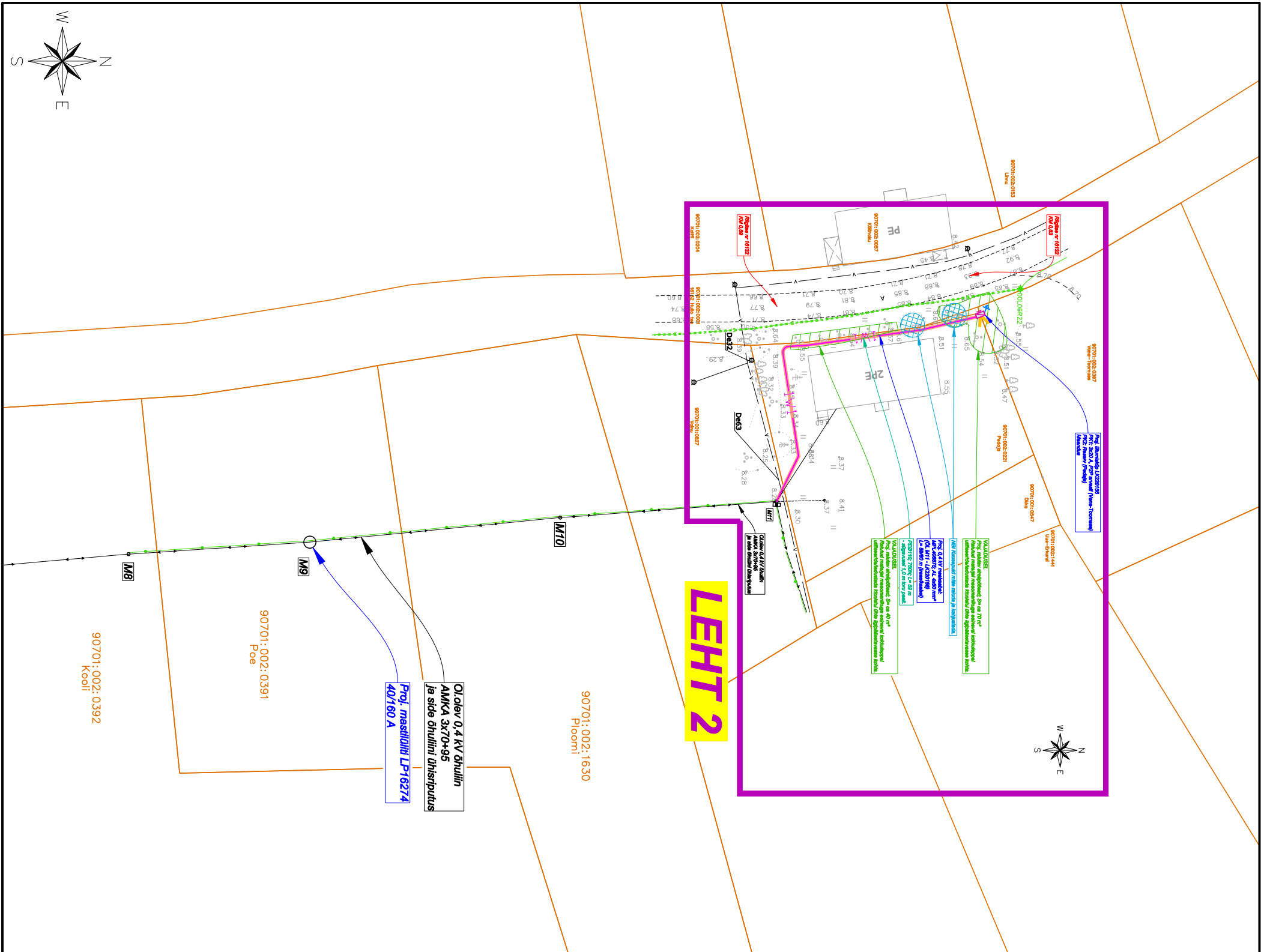
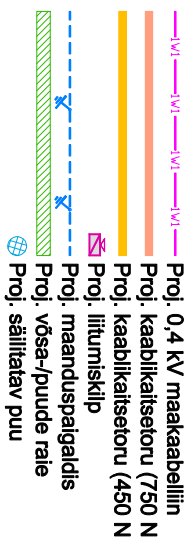


TINGMÄRGID  
Olemasolev



TINGMÄRGID  
Projekteeritud



MÄRKUSED:

- Koordinaadid L-Esc.97 süsteemis
- Kõrgused EH2000 süsteemis.
- Piltid Maa-ameti digitaalselt katastrikaarilt seitsuga august 2024 kihli "PIIR" esitatud piltiirtoote asukohad on informatiivsed
- Kõrguste määramisel on kasutatud Trimble® VRS Now Eesti GNSS võrku
- Vee-ja kanalisatsioonitrassid OÜ Haapsalu Maamöödulinnoo teostuslooise nr 343-2016 22.12.2016 alusel
- Vajutiskaabel Eesti Lähbja Arenduse Sihhasutuse välivõtte nr T13575 alusel

Objekti nimetus ja aadress	Joonise sisu	Joonise nr.1
Vana-Toomase 90701:002:0397 Hullo küla Vormsi vald Lääne maakond	TOPOGRAAFILINE ALUSPLAAN	Mõõtkava 1:500
GEOMAN OÜ Lasteia 5-4, Taebla 90801 Lääne mk reg.nr.12415226 janno@geoman.ee Kutsetunnistus 202799 MTR reg. nr. EEG000415	Koostas Janno Valdna	Kuupäev 19.08.2024 Töö nr. 56-2024

Projekt:

Vana-Toomase Kinnistu lütlumline 0,4 kV elektrivõrguga  
Hullo küla, Vormsi vald, Lääne maakond

Tõlilja:

Elektrilevi OÜ

Joonis:

Asendiplaan

Joonise nr:

JT2692-1

DRAFTIT

DRAFTIT OÜ  
Reg. koode: 4201335  
linnala: 3, 50412 Tenu  
info@draftit.ee

Projekteeris

Mikk Reiter

Tel. 5348 2352

Mõõtkava

1:750

Leht

Lehti

Stadium

Tööprojekt

1

2